
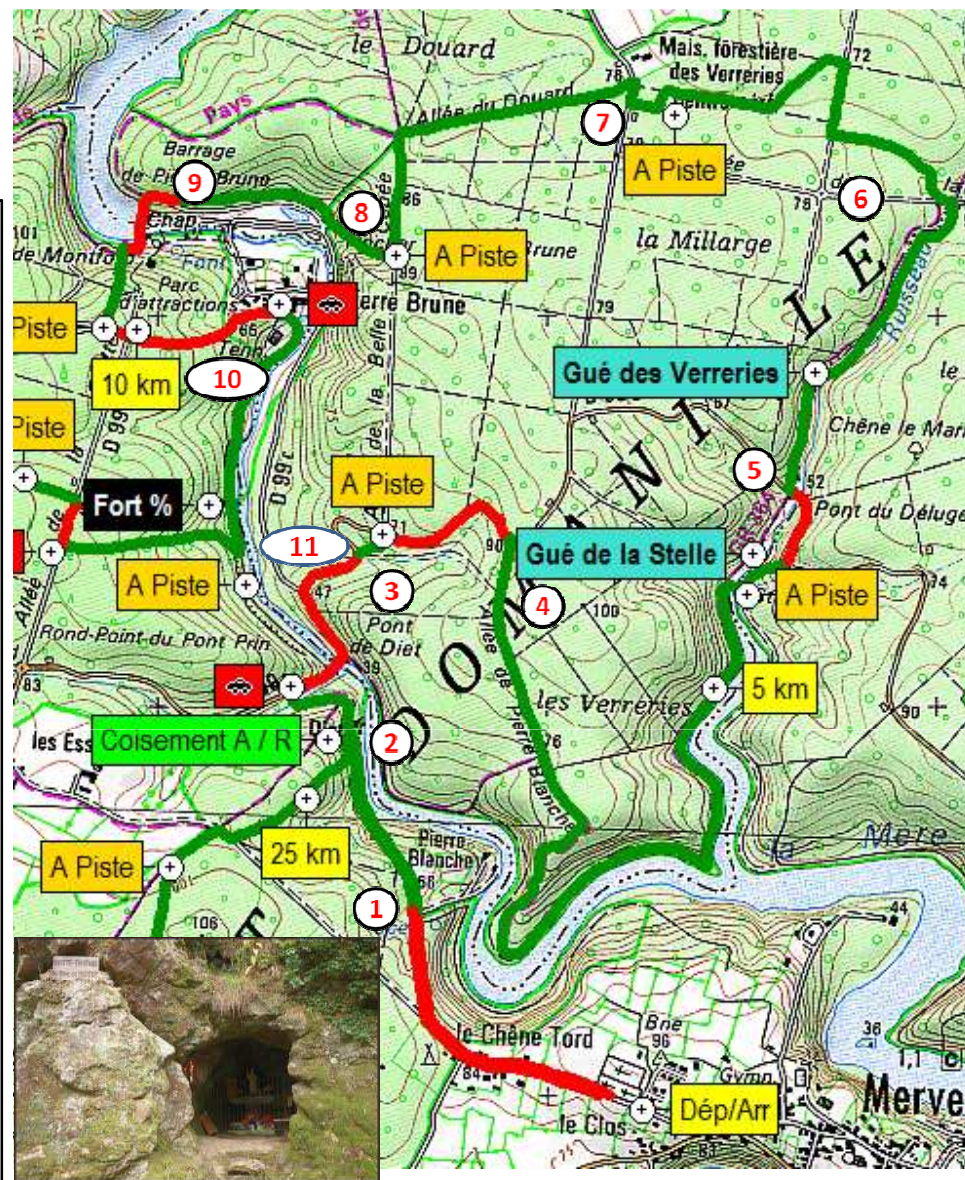


MERVENT

Chêne Tord Barrages



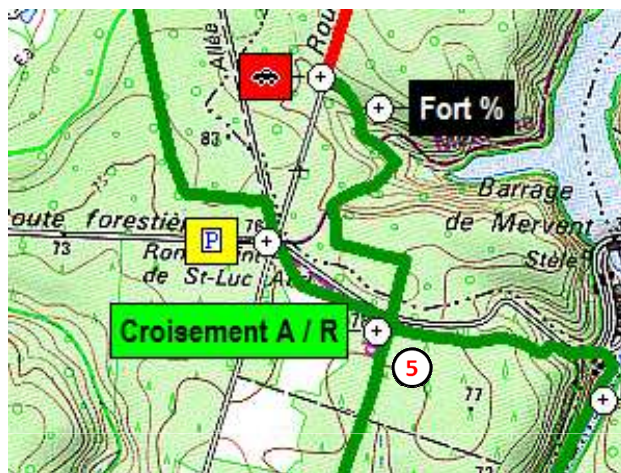
- 1 Quitter le parking, vers la forêt.
100 m après le gîte à D ➔ vers le CAS P Blanche.
- 2 Au gîte croisement avec le trajet retour.
Rejoindre le pont de Dié, le franchir et emprunter la route.
- 3 A la Belle cépée **A Piste** continuer la route
- 4 Monter vers l'allée de P Blanche. À D ➔. Longer les bords du lac (pêcheurs) .
- 5 Au gué, après la Stèle à G ← . A la route rejoindre le Pont du Déluge, à D ➔ après le pont. Après le gué, passages étroits le long du ruisseau.
- 6 A l'allée de la Levrette à G ← Puis la piste reprend dans la clairière.
- 7 Avant la Maison forestière, barre d'attache.
- 8 A près 250 m sur l'Allée de la Belle Cépée **A Piste** à D ➔ Descendre vers le parc de P BRUNE.
- 9 En bas à D ➔ Rejoindre le barrage franchir
- 10 Au sommet, au km 10, barres d'attaches. Grotte du Père de Monfort. Descendre vers la rivière.
- 11 Au croisement des pistes, 500 m avant le pont, quitter la rivière la piste en épingle à cheveux monte à D ➔ jusqu'à la route de P BRUNE.



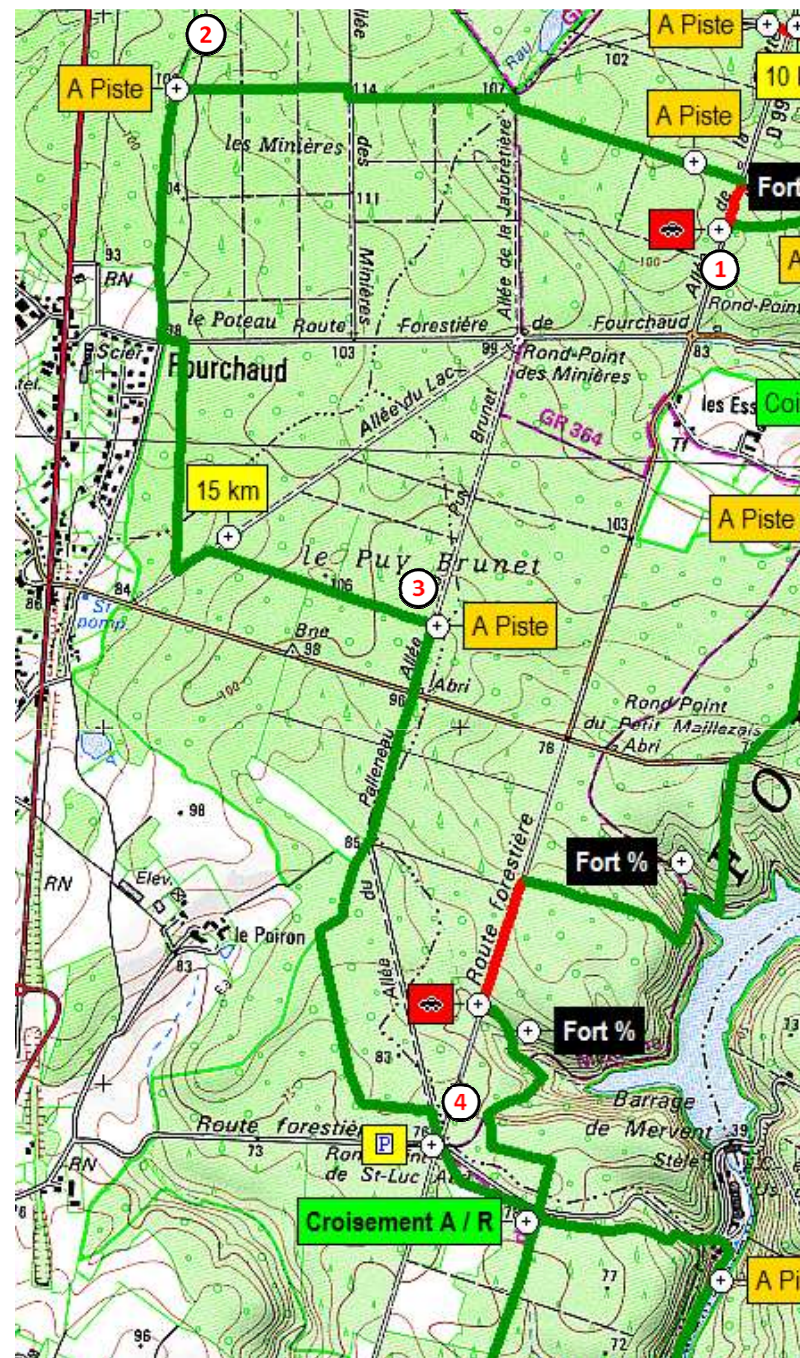
Balisateur    Traversée de route  Droite ➔ Gauche ← **A Piste** croisement pistes cavalières, suivre les indications.

- 1 A la route à D ➡ Puis 100 m à G ⬅ reprendre la piste des Minières.
- 2 Au croisement de piste **A Piste** à G ⬅ vers Fourchaud.
- 3 Au km 16 : à D ➡ **A Piste**
- 4 Au rond point de St Luc Barres d'attaches Halte possible.


5 Croisement avec le trajet A/R, Prendre à D : la grande allée pour rejoindre la rivière à Sauvaget.

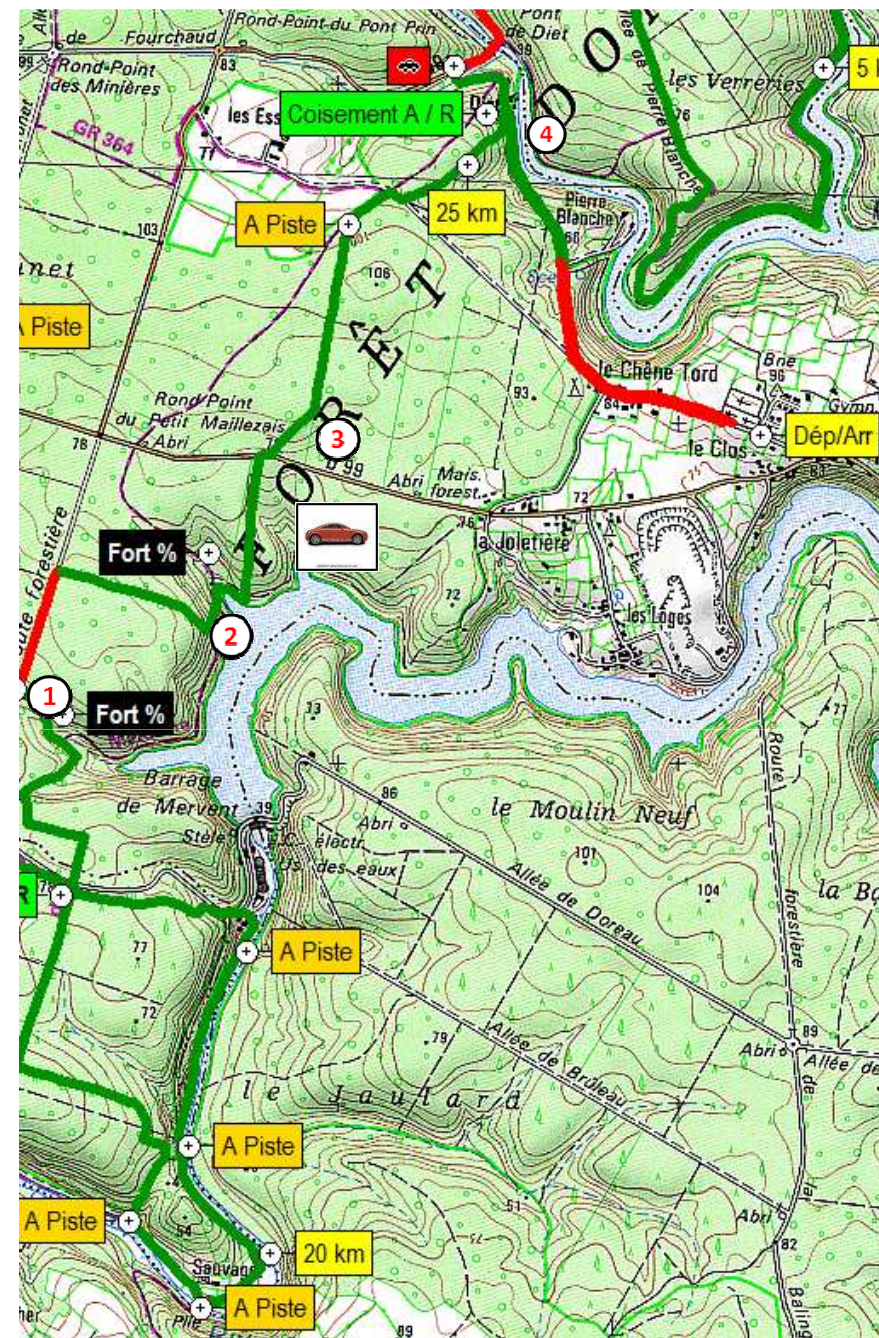


- 6 à la rivière **A Piste** à G ⬅ vers Sauvaget. Longer la rivière Rejoindre le barrage.
- 7 Aux bâtiments du barrage remonter au rond point de St Luc.
- 8 Au sommet avant le parking traverser le route à D ➡



Balisateur    Traversée de route Droite ➡ Gauche ⬅ **A Piste** croisement pistes cavalières, suivre les indications.

- 1 La piste qui rejoint la route est à % élevé. A la route à D ➡
- 2 En haut de la côte, piste à D ➡. Aux abords de la rivière, sol accidenté % élevé.
- 3 Traverser la route (passagère),  la piste reprend au fond du parking.
Au croisement des pistes **A Piste** à D ➡, emprunter la route sur 50 m, la piste est à G ⬅ pour rejoindre la rivière.
- 4 A la rivière, Au gîte croisement avec le trajet Aller, devant le gîte prendre à D ➡ pour rejoindre le départ.
Croisement avec le trajet Aller.



Mise à jour 2015 01 21

Balisateur    Traversée de route Droite ➡ Gauche ⬅ **A Piste** croisement pistes cavalières, suivre les indications.